

**Secretaria de Meio Ambiente e Desenvolvimento Sustentável - SEMAD**  
**Centro de Informações Meteorológicas e Hidrológicas do Estado de Goiás - CIMEHGO**  
**Sala de Situação de Monitoramento de Riscos e Desastres Naturais**

**Boletim nº: 0167**

**Elaborado na data: 13/07/2023**

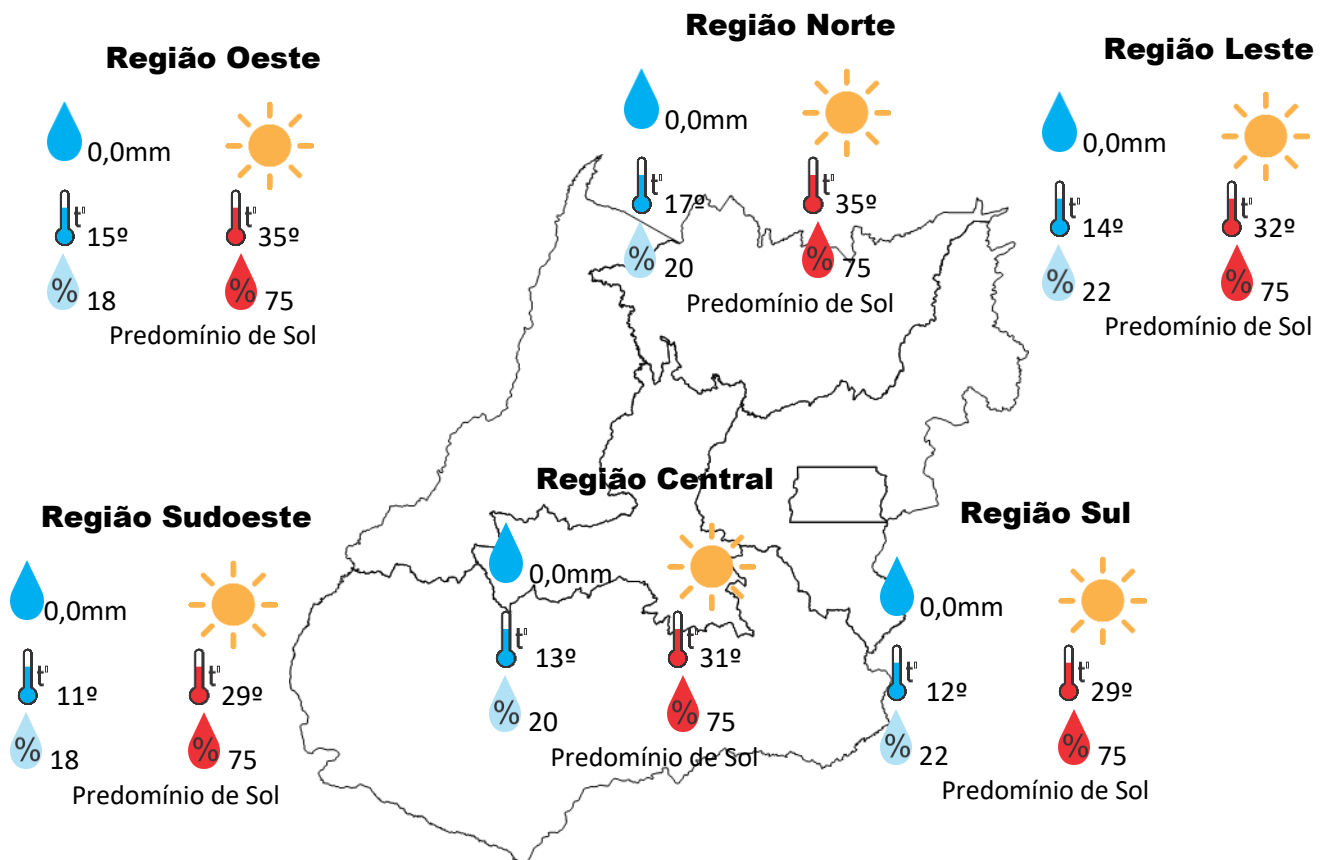
**Previsão para data: 14/07/2023**

**Informações do Tempo para o Estado**

**Sexta-feira**, com tempo estável e predomínio de sol em todas as regiões de Goiás, temperaturas mínimas mais baixas pela manhã com destaque para região Centro Sul do Estado. A umidade relativa do ar estará em queda no período vespertino, onde poderemos registrar índices menores que 20% caracterizando assim estado de **ALERTA**.

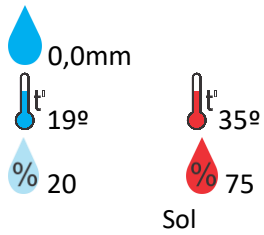
**Capital:** Predomínio de sol, com temperatura máxima podendo chegar aos 30°C e umidade relativa do ar variando entre 20% a 75%, o nascer do sol será às 06:46hs e o pôr do sol às 17:59hs.

**Prognóstico para o Estado neste final de semana:** sem grandes alterações nas condições do tempo, teremos predomínio de sol em todas as regiões do Estado de Goiás, o destaque será para a parte centro sul do Estado onde as temperaturas mínimas serão mais baixas pela manhã. No período da tarde queda na umidade relativa do ar, onde poderemos registrar índices menores que 20% caracterizando assim estado de **ALERTA**.

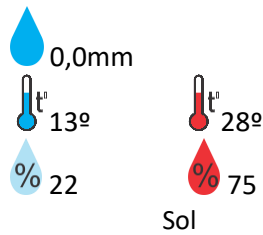


### Previsão para alguns municípios:

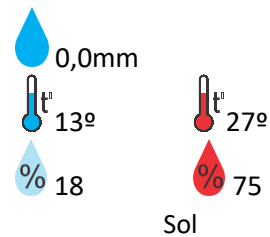
#### Porangatu



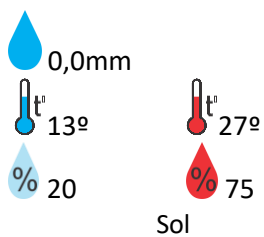
#### Catalão



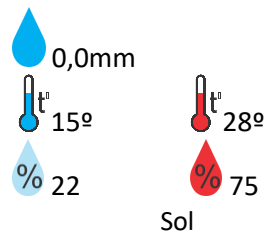
#### Jataí



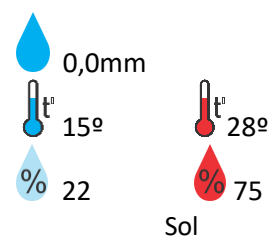
#### Rio Verde



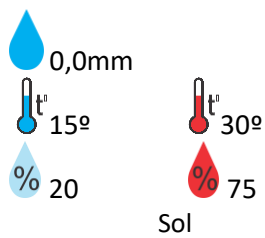
#### Luziânia



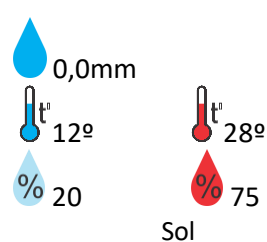
#### Anápolis



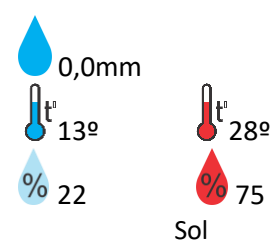
#### Goiânia



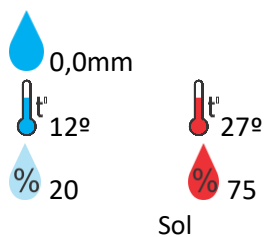
#### Itumbiara



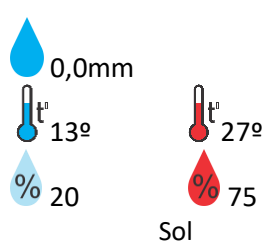
#### Ouvidor



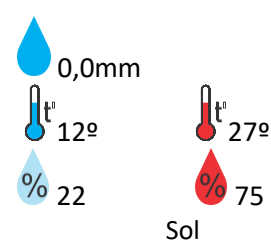
#### Goiandira



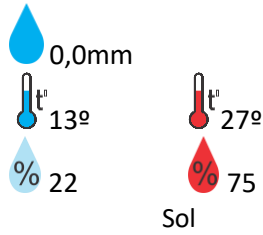
#### Três Ranchos



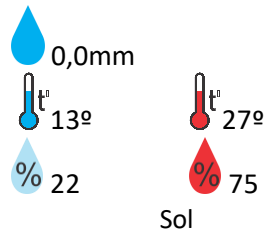
#### Cumari



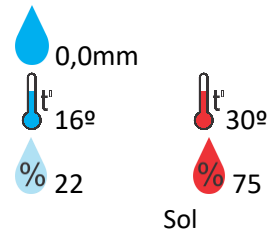
### Ipameri



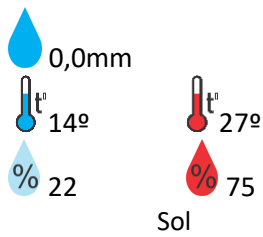
### Nova Aurora



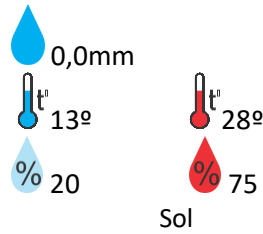
### Formosa



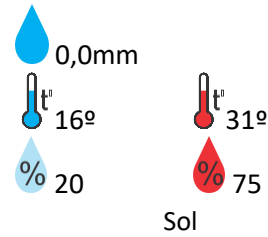
### Cristalina



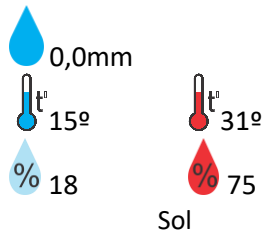
### Santa Helena



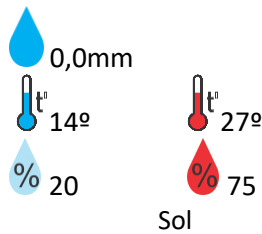
### Ceres



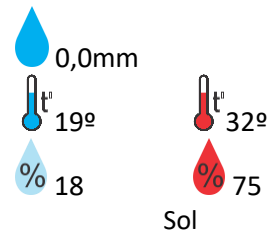
### Goianésia



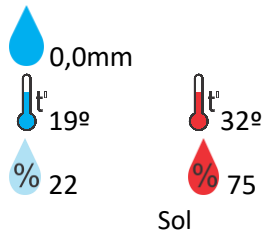
### Davinópolis



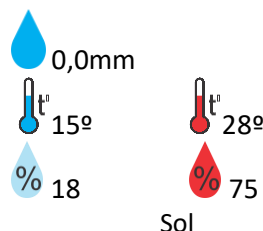
### Rubiataba



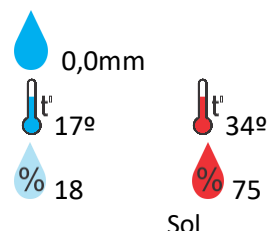
### Flores de Goiás



### Iporá

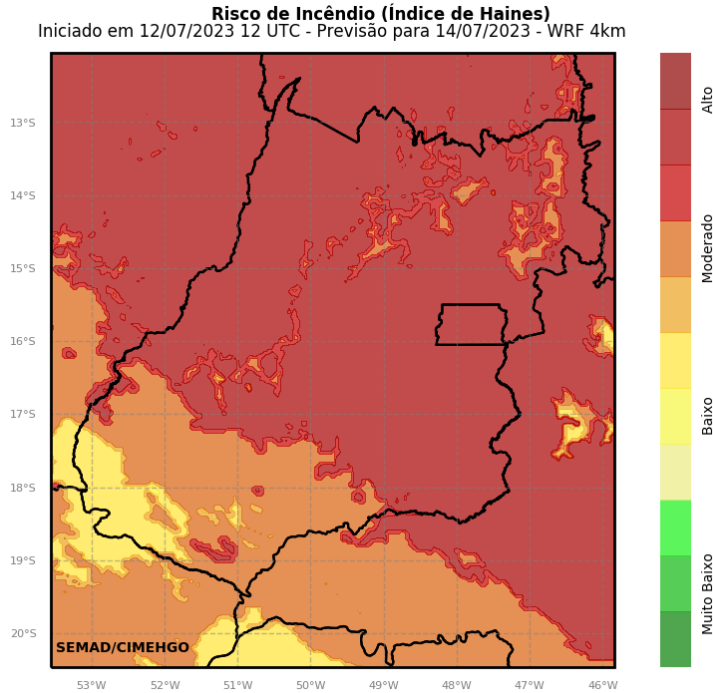


### Aruanã

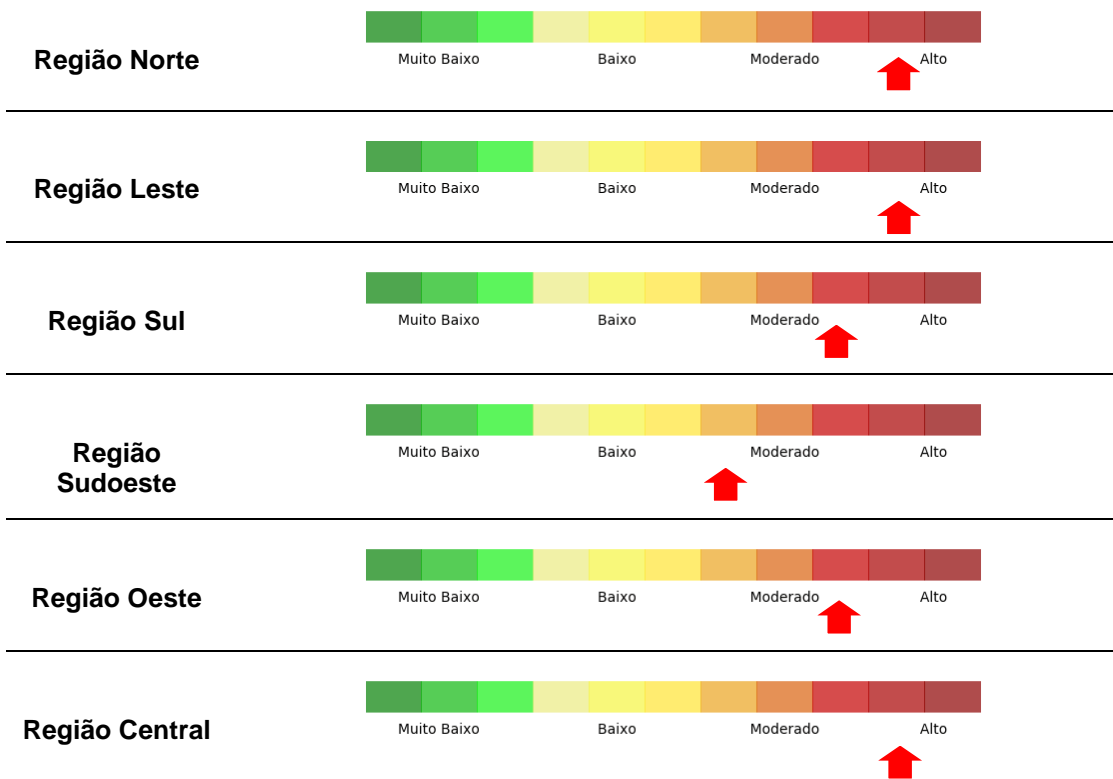


**OBS:** As informações contidas nesse boletim do tempo levam em consideração dados das variáveis meteorológicas previstas por modelos meteorológicos e análise de imagens de satélite do dia 13/07/2023 às 07:00 horas

**Prognóstico de Risco de Incêndio para o Estado de Goiás no dia 14/07/2023**



**Informações por Intensidade de Risco de Incêndio para as Regiões do Estado**



O objetivo das informações descritas acima é demonstrar as regiões mais críticas e favoráveis ao desenvolvimento de queimadas, associadas aos fatores climáticos. Lembrando que neste período, a maioria das queimadas são provocadas, e que necessitamos de uma consciência ambiental, a fim de não propagar as queimadas, esta prática danosa para a cidade e para o campo.